



АДМИНИСТРАЦИЯ ГОРОДА ПЕРМИ  
ДЕПАРТАМЕНТ ЗЕМЕЛЬНЫХ ОТНОШЕНИЙ

РЕШЕНИЕ

о размещении объектов № 21-01-44-862 от 30 ИЮН 2021

г. Пермь, ул. Сибирская, 15

Департамент земельных отношений администрации города Перми в соответствии с пунктом 3 статьи 39.36 Земельного кодекса Российской Федерации, Положением о порядке и условиях размещения объектов на землях или земельных участках, находящихся в государственной или муниципальной собственности, на территории Пермского края без предоставления земельных участков и установления сервитутов, публичного сервитута, утвержденным постановлением Правительства Пермского края от 22 июля 2015 г. № 478-п, заявлением от 21 июня 2021 г. : 21-01-06-10096

**разрешает** ОАО «МРСК Урала» (ИНН 6671163413, ОГРН 1056604000970, место нахождения: 620026, Свердловская область, г. Екатеринбург, ул. Мамина-Сибиряка, д. 140)

**размещение объекта:** линии электропередачи классом напряжения до 35 кВ, а также связанные с ними трансформаторные подстанции, распределительные пункты и иное предназначенное для осуществления передачи электрической энергии оборудование, для размещения которых не требуется разрешения на строительство (КЛ 0,4 кВ от РУ 0,4 кВ ТП-2142, установка оборудования учета э/э в РУ 0,4 кВ ТП-2142; реконструкция РУ 0,4 кВ ТП-2142 (замена рубильников 0,4 кВ) для электроснабжения многоквартирного жилого дома по адресу: Пермский край, г. Пермь, Мотовилихинский район, бульвар Гагарина, 67 (кадастровый номер земельного участка 59:01:4319064:114))

**способ размещения объекта:** подземный

**на землях:** государственная собственность на которые не разграничена

**на срок:** 1 год

**местоположение:** Пермский край, г. Пермь, Мотовилихинский район, ул. Патриса Лумумбы

Территория, согласно схеме, расположена в зонах с особым условием использования территорий: охранный зона объектов электросетевого хозяйства, приаэродромная территория аэродрома аэропорта Большое Савино.

ОАО «МРСК Урала»:

1. Соблюдать правила охранных зон воздушного пространства, установленные постановлением Правительства Российской Федерации от 11 марта 2010 г. № 138 «Об утверждении Федеральных правил использования воздушного пространства Российской Федерации».

2. Соблюдать порядок использования земельных участков, установленный постановлением Правительства Российской Федерации от 24

февраля 2009 г. № 160 «О порядке установления охранных зон объектов электросетевого хозяйства и особых условий использования земельных участков, расположенных в границах таких зон»;

3. В соответствии с пунктом 7(2) Положения о порядке и условиях размещения объектов на землях или земельных участках, находящихся в государственной или муниципальной собственности, на территории Пермского края без предоставления земельных участков и установления сервитутов, публичного сервитута, утвержденного постановлением Правительства Пермского края от 22 июля 2015 г. № 478-п, представить в департамент земельных отношений

в течении 1 месяца с момента размещения объектов материалы контрольной геодезической съемки размещенных объектов на бумажном и электронном носителях на безвозмездной основе.

**Приложение:** схема предполагаемых к использованию земель или части земельного участка на 1 л. в 1 экз.

Исполняющий обязанности заместителя  
главы администрации города Перми –  
начальника департамента земельных  
отношений администрации города Перми



Е.Н.Гонцова



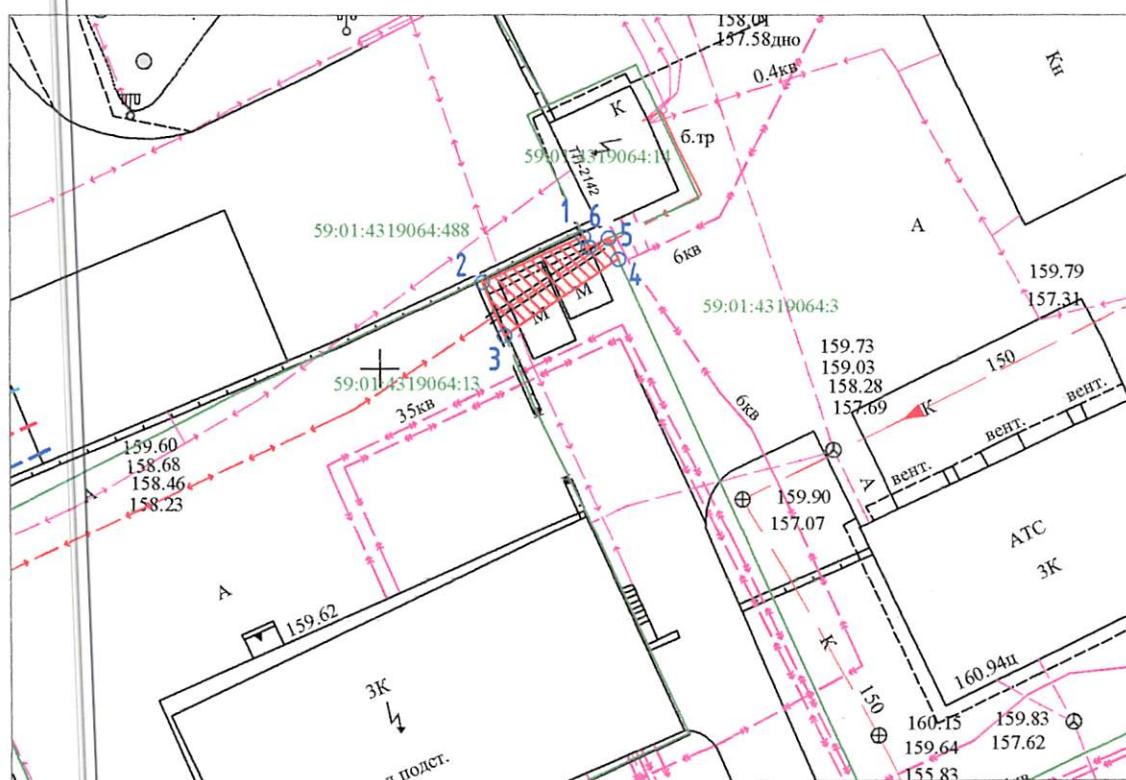
Схема предполагаемых к использованию земель или части земельного участка

Объект: «Строительство КЛ 0,4 кВ от РЧ 0,4 кВ ТП-2142, установка оборудования учета э/э в РЧ 0,4 кВ ТП-2142; Реконструкция РЧ 0,4 кВ ТП-2142 (замена рубильников 0,4 кВ) для электроснабжения многоквартирного жилого дома по адресу: Пермский край, г. Пермь, Мотовилихинский район, бульвар Гагарина, 67 (кад. номер зем. участка 59:01:4319064:114)»

Площадь земель или части земельного участка, кв.м: **25,97**

Местоположение: Пермский край, г. Пермь, Мотовилихинский район, ул. Патриса Лумумбы




Цель использования: под объекты инженерного оборудования электроснабжения: Строительство КЛ 0,4 кВ от РУ 0,4 кВ ТП-2142, установка оборудования учета э/э в РУ 0,4 кВ ТП-2142; Реконструкция РУ 0,4 кВ ТП-2142 (замена рубильников 0,4 кВ) для электроснабжения многоквартирного жилого дома по адресу: Пермский край, г. Пермь, Мотовилихинский район, бульвар Гагарина, 67 (кад. номер зем. участка 59:01:4319064:114).



M 1:500

Ведомость координат МСК59		
№	X	Y
1	517161.20	2234641.26
2	517158.28	2234634.54
3	517154.71	2234635.99
4	517159.72	2234643.54
5	517161.09	2234642.93
6	517160.50	2234641.57

### Условные обозначения

Графические изображения	Наименование
	Характерные точки границы испрашиваемого земельного участка
	Границы испрашиваемого земельного участка
	кадастровый квартал 59:01:4319064 площадь отводимых земель 25,97 м2

Описание границ смежных землепользователей:

1-2 Муниципальные земли  
2-3 Участок 59:01:4319064:13  
3-4 Муниципальные земли  
4-5 Участок 59:01:4319064:3  
5-1 Участок 59:01:4319064:14

ОАО "МРСК-Урала"

по доверенности № ПЗ-206-2021 от 23.03.2021г.

/ Павлин И.Н.